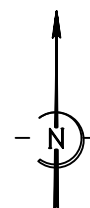


Plan de bornage individuel

Département des HAUTES-ALPES - Commune de FOREST-SAINT-JULIEN - Lieu-dit : " Coutéou "
Lotissement "CHAMP FLEURI" (PA n° 005 056 19 H0001)

Lot	Cadastre	Superficie	Surface de plancher
n°1	B n° 771 a	563 m ²	250 m ²

Nord
(RGF93 - CC45)



- Limites de division nouvelle
- Limites issues de la division réalisée par M. Marc GERANTON, Géomètre-Expert à GAP en 1981 sous la référence G6115-0-00-0.
- Limite de propriété de la personne publique
- Application parcellaire non contradictoire (Limites non garanties et non opposables aux tiers)

AD xx Numéro cadastral de la parcelle

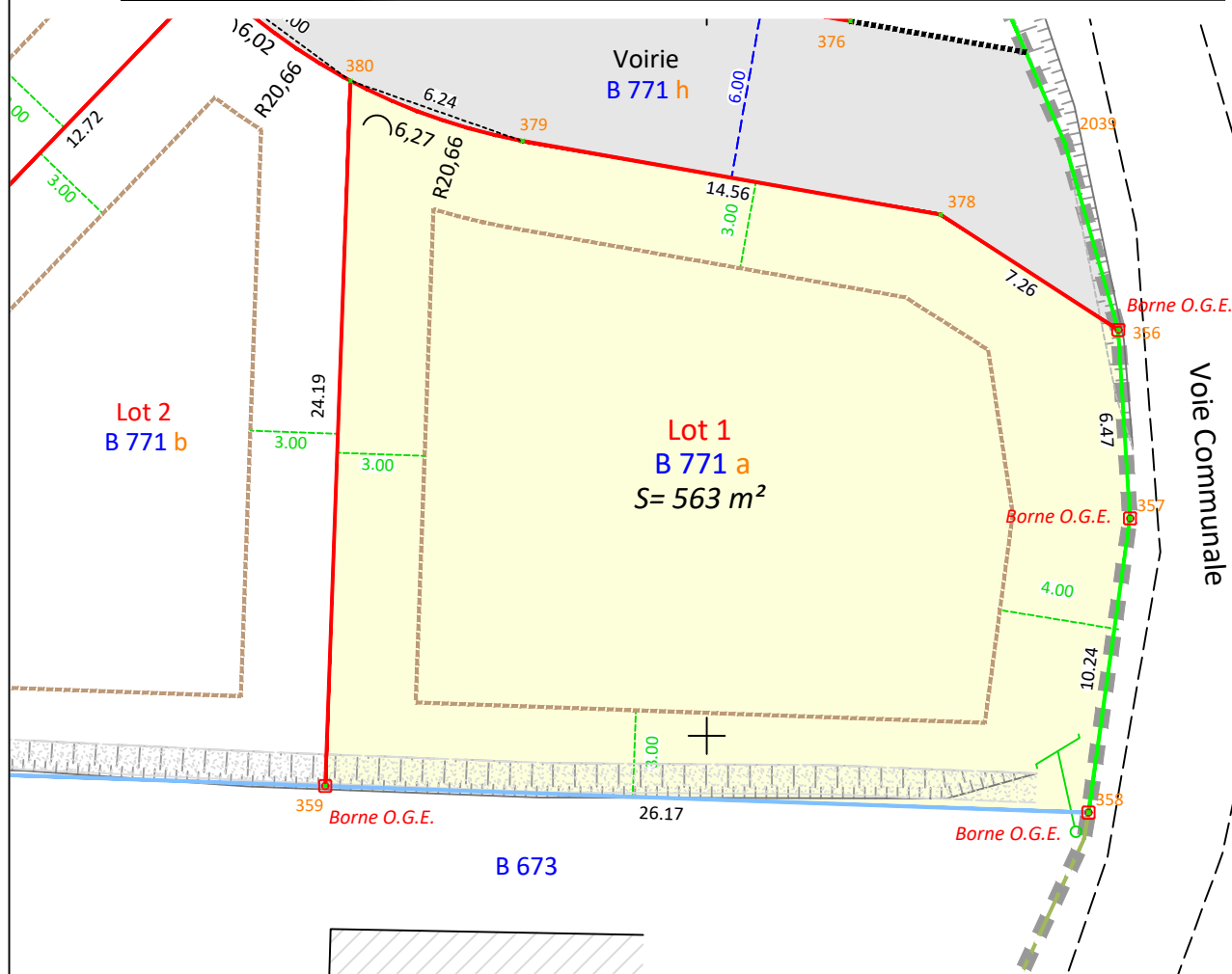
Espace privatif du lot

Borne O.G.E. Nouvelle

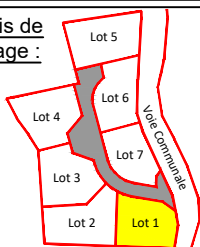
XX.XX Cotation périmétrique du lot

----- Limite de zone du PLU

----- Limite de zone du PLU



Croquis de repérage :



Echelle : 1/250

Mai 2020
Projection : CC45 (Téria)
Référence : SL0039-18 - 17212

Tableau des coordonnées des sommets
du périmètre du lot n°1 du lotissement "Champ Fleuri" :
Système de coordonnées RGF93-CC45

Points	X	Y	Matérialisation
356	1949264.11	4163263.91	Borne O.G.E.
357	1949264.51	4163257.45	Borne O.G.E.
358	1949263.08	4163247.37	Borne O.G.E.
359	1949236.92	4163248.28	Borne O.G.E.
378	1949258.02	4163267.87	point à matérialiser
379	1949243.68	4163270.39	point à matérialiser
380	1949237.79	4163272.45	point à matérialiser



SALLA-LECOMTE
Géomètres-Experts

Immeuble Urban Harmony "A"
13bis Avenue Jean Jaurès
05000 GAP

Tel : 04.92.53.65.25
Fax : 04.92.44.08.75

Mail : contact@slge-geometre.fr
www.salla-lecomte-geometre.fr